马村区安阳城街道国土空间总体规划
（2021—2035年）

公示稿

安阳城街道办事处

2025年8月

1.规划背景

国土空间规划是国家空间发展的指南、可持续发展的空间蓝图，是各类开发保护建设活动的基本依据。

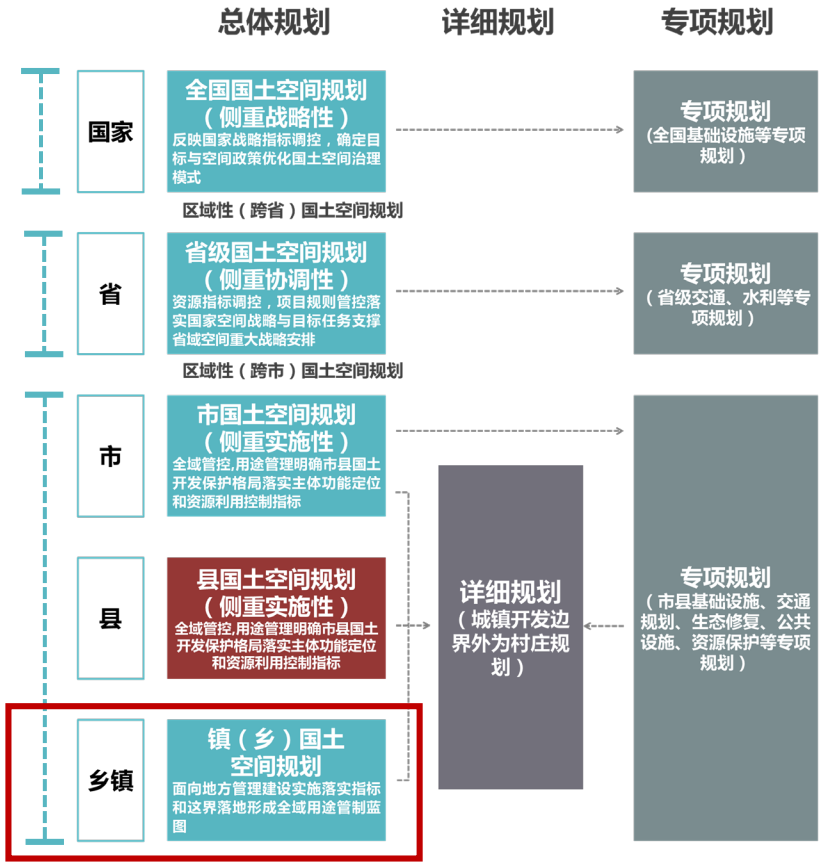

- 5月19日至20日，中共中央总书记、国家主席、中央军委主席习近平在河南考察。焦作市召开全市领导干部会议，动员全市上下紧密结合当地实际，全力推动习近平总书记重要讲话精神在焦作见行见效。要坚定信心加快推进高质量发展，加快推进省市重点、“三十工程”等项目建设，抓实抓好“345”创新行动、“3+13+N”重点产业链群培育，因地制宜发展新质生产力。要扎实做好新时代“三农”工作，扛牢粮食安全责任，做足做好“土特产”文章，以城乡融合发展带动乡村全面振兴。要深挖潜力推动文旅深度融合发展，保护传承发展文化遗产，构建现代旅游产业体系。要以党建为引领全面提升社会治理效能，推行“党建+网格+大数据”模式，统筹抓好安全生产、防汛备汛、社会稳定等工作，以高效能治理助推高质量发展。
- 聚焦“两高四着力”，“着力建设现代化产业体系和农业强省，着力改善民生、加强社会治理，着力加强生态环境保护，着力推动文化繁荣兴盛，以高质量发展和高效能治理奋力谱写中原大地推进中国式现代化新篇章。”

乡镇级国土空间规划是对市、县国土空间总体规划的细化落实，是当地人民政府对本行政区域国土空间保护开发利用做出的具体安排，是编制村庄规划和实施国土空间用途管制的基本依据。

本规划为乡镇级国土空间总体规划，需落实上位相关规划的要求，并传导下级详细规划，实施国土空间用途管制

2.规划范围与期限

◆ 规划范围

规划分为全域和街道办事处驻地两个层次。

全域包括安阳城街道全部行政辖区，总面积45.41平方公里。

◆ 规划期限

规划期限为2021—2035年。

基期年为2020年，近期至2027年，远期至2035年。

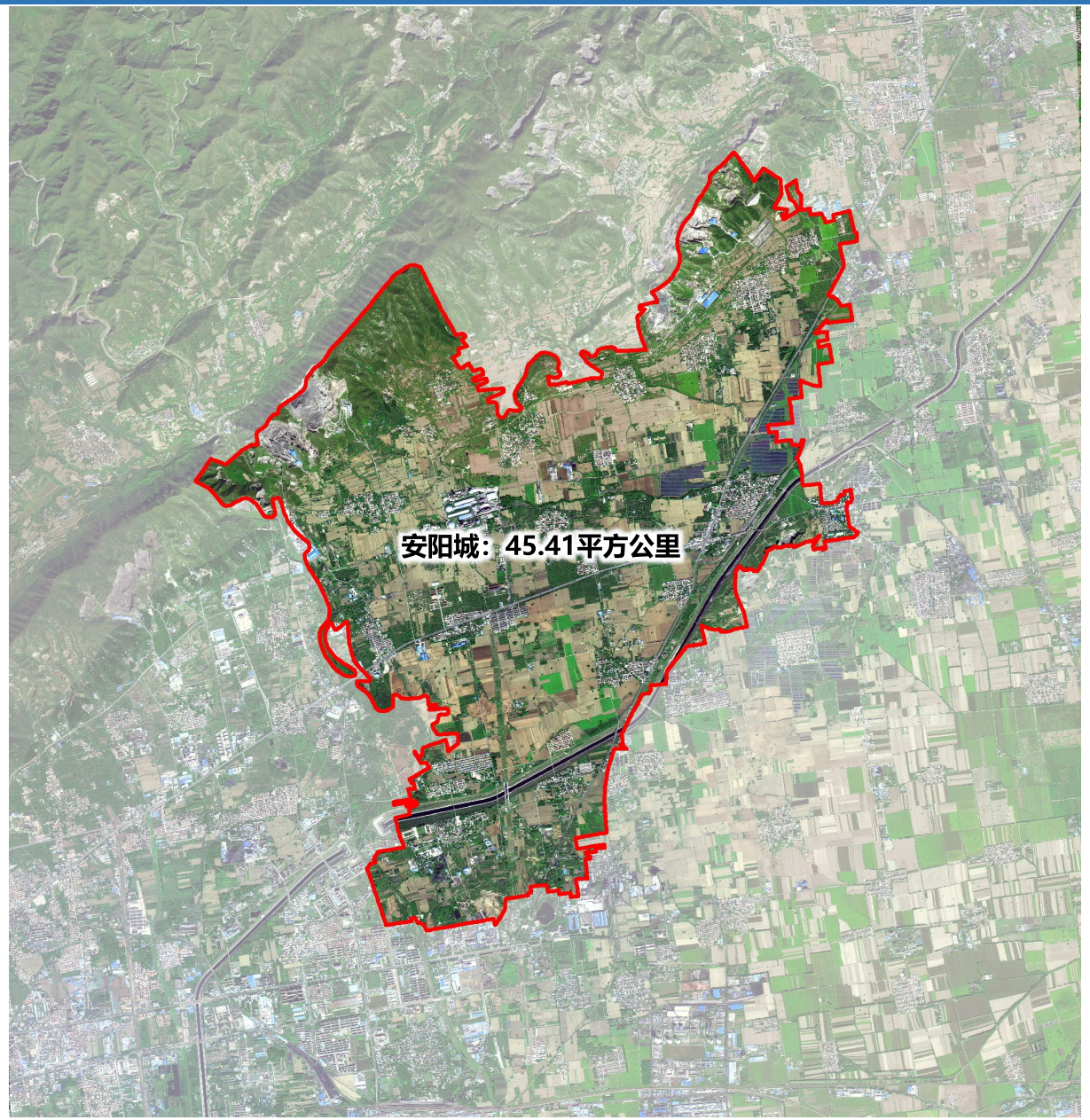

3.发展定位与目标

特色农业种植示范区

绿色建材产业集聚区

现代服务业发展样板区

- 规划至2027年，国土空间开发保护格局不断优化，“三线”管控初见成效，乡村振兴取得重要进展，耕地保护目标得以落实，产业布局逐步合理，支撑保障体系逐步完善，公共服务能力增强，国土空间的保护、利用、治理和修复水平明显提高。
- 规划至2035年，国土空间开发保护格局基本稳定，国土空间治理体系和治理能力现代化基本实现，乡村振兴取得决定性进展，农业发展绿色高效、生态环境优美、乡村宜居宜业、农民富裕富足，形成生产空间集约高效、生活空间美丽宜居、生态空间山清水秀的安全和谐、绿色高效、开放共享的高品质魅力国土空间格局。

4.国土空间格局

构建“一屏一心、两带两轴三片区”的国土空间总体格局

- 衔接上位规划，落实安阳城街道定位和战略目标，结合区域协同，统筹全域农业、生态、生产三大空间，构建**“一屏一心、两带两轴三片区”**的国土空间开发保护格局。
- 一屏，**北部太行山生态屏障。**
- 一心，**安阳城街道综合服务中心，**集合行政、商业等公共服务功能。
- 两带，**南水北调干渠与山门河生态带，结合云台天河建设，以生态保护为主，构建生态景观廊道。**
- 两轴，**S307、东海大道两条主要交通轴线。**
- 三片区，**包括高效农业片区、绿色建材片区、现代服务业片区。**

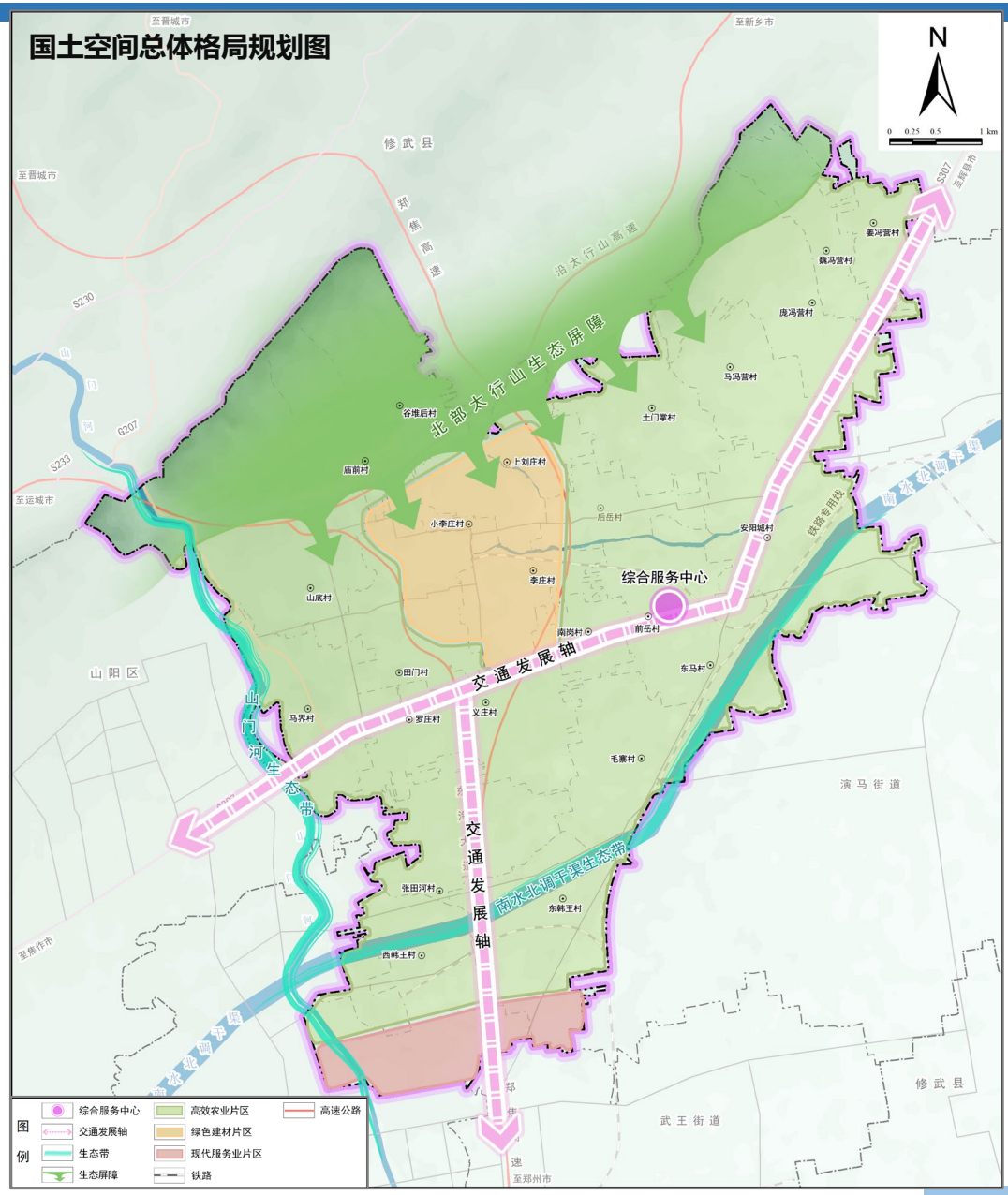

5.1 产业发展方向与目标

方向：

➢ **产业主导类型：**

安阳城街道的产业发展方向以沿山农业、文旅融合为特色，以绿色建材产业为支撑，以现代服务业为重点。

➢ **产业发展策略：**

发展特色农业与农产品加工业。发挥安阳城街道沿山特色农业优势，延伸农产品加工产业，促进农业增效、农民增收。

文旅产业融合发展。打造特色文化旅游线路，开发研学体验、素质拓展等新型近郊旅游项目。

加快绿色建材产业结构升级。以现有工业企业为基础，建设绿色建材产业园区，加快产业结构升级，确保产业升级与环境保护并重。

现代服务业发展。以街道南部现代服务业开发区、安阳城十字路口、沿太行高速连接线出入口处三个区域作为现代服务业发展重点区域。

提升商贸物流业发展水平。依托沿太行高速、郑焦高速建设，借助S307、东海大道等主要道路，推进沿线物流产业发展，筑牢商贸物流业基础，建设综合物流配送中心基地，完善物流配送体系，提升商贸业运行效率。

目标：

- **规划至2027年，安阳城街道将聚焦特色农业提质增效与产业链延伸，重点打造“红薯+中药材”双主导农业体系，实现农业产值翻番。同步推进绿色建材产业园建设，盘活工矿废弃地资源。通过实施“云台•天河”EOD项目，建成乡村旅游示范村，初步形成“特色种植—精深加工—生态旅游”的产业融合格局。**
- **规划至2035年，安阳城街道建成豫北地区特色农业示范区，形成从育苗到加工的全链条农业体系。绿色建材产业园区全面投产，实现矿区生态修复与产业协同发展。全域土地综合整治成效显著，耕地保护与产业空间布局更加协调，数字经济与专业服务业高度集聚，街道服务功能显著提升。最终形成“农业强基、工业绿色化、服务多元化”的可持续发展模式，助力乡村振兴战略全面实现。**

5.2 产业空间布局

- 遵循“生态优先、绿色发展”的理念，立足辖区资源禀赋和产业基础，构建安阳城街道“三带联动、四片区支撑”的产业发展空间格局。
- 三带，即北部特色产业带、中部经济发展带和南部沿渠景观带。
- 四片区，北部沿山生态经济区、绿色建材产业片区、高效农业种植片区、现代服务业片区。

- 北部沿山生态经济区，以北部沿山生态带串联各村庄，形成北山生态经济区，以特色种植产业发展为主。
- 绿色建材产业片区，以绿色建材产业园区建设为主，形成绿色建材产业片区。
- 高效农业种植片区，以永久基本农田区域为主，形成高效农业种植片区。
- 现代服务业片区，以南部现代服务业开发区与安阳城十字口商业集聚区发展为主，形成现代服务业发展主要区域。

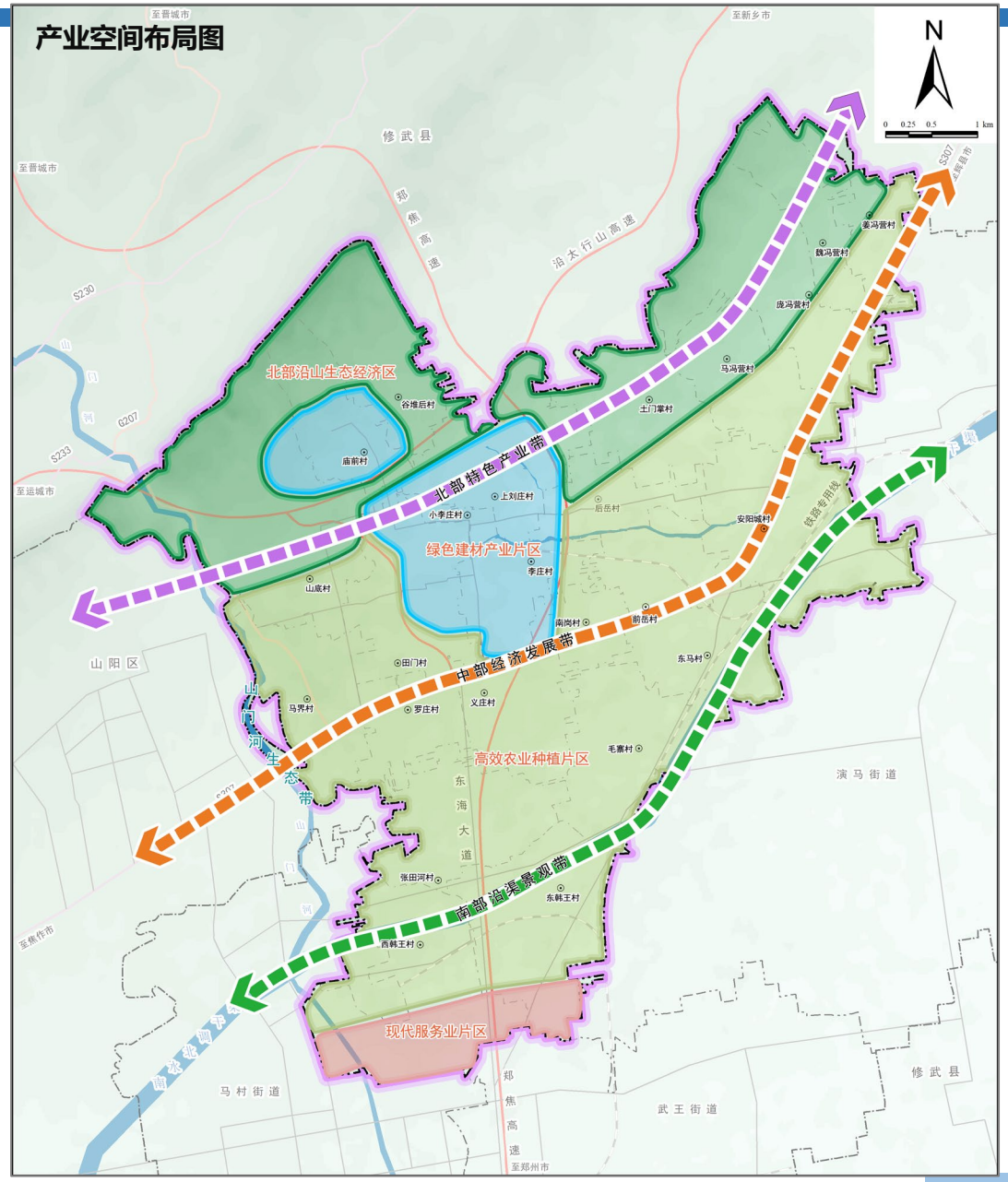

6.村庄布局

构建“街道办事处驻地—中心村—一般村”的三级镇村体系

共计24个村庄，其中一般村22个，中心村2个

- 一般村：东韩王村、西韩王村、张田河村、毛寨村、东马村、义庄村、罗庄村、马界村、山底村、庙前村、谷堆后村、小李庄村、上刘庄村、土门掌村、前岳村、南岗村、李庄村、后岳村、马冯营村、庞冯营村、魏冯营村、姜冯营村。
- 中心村：安阳城村和田门村。

落实上位规划，共24个行政村，其中城郊融合类1个、集聚提升类5个、整治改善类18个。

- **城郊融合类：小李庄村**
- **集聚提升类：田门村、上刘庄村、土门掌村、前岳村、安阳城村**
- **整治改善类：东韩王村、西韩王村、张田河村、毛寨村、东马村、义庄村、罗庄村、马界村、山底村、庙前村、谷堆后村、南岗村、李庄村、后岳村、马冯营村、庞冯营村、魏冯营村、姜冯营村。**

城郊融合类加快向城市社区功能转变，完善与城镇基础设施互联互通和城镇公共服务的配套覆盖；
集聚提升类继续加强产业与公共服务设施建设，服务于周边村庄；
整治改善类以实施农村人居环境整治行动为重点，实现村容村貌提升。

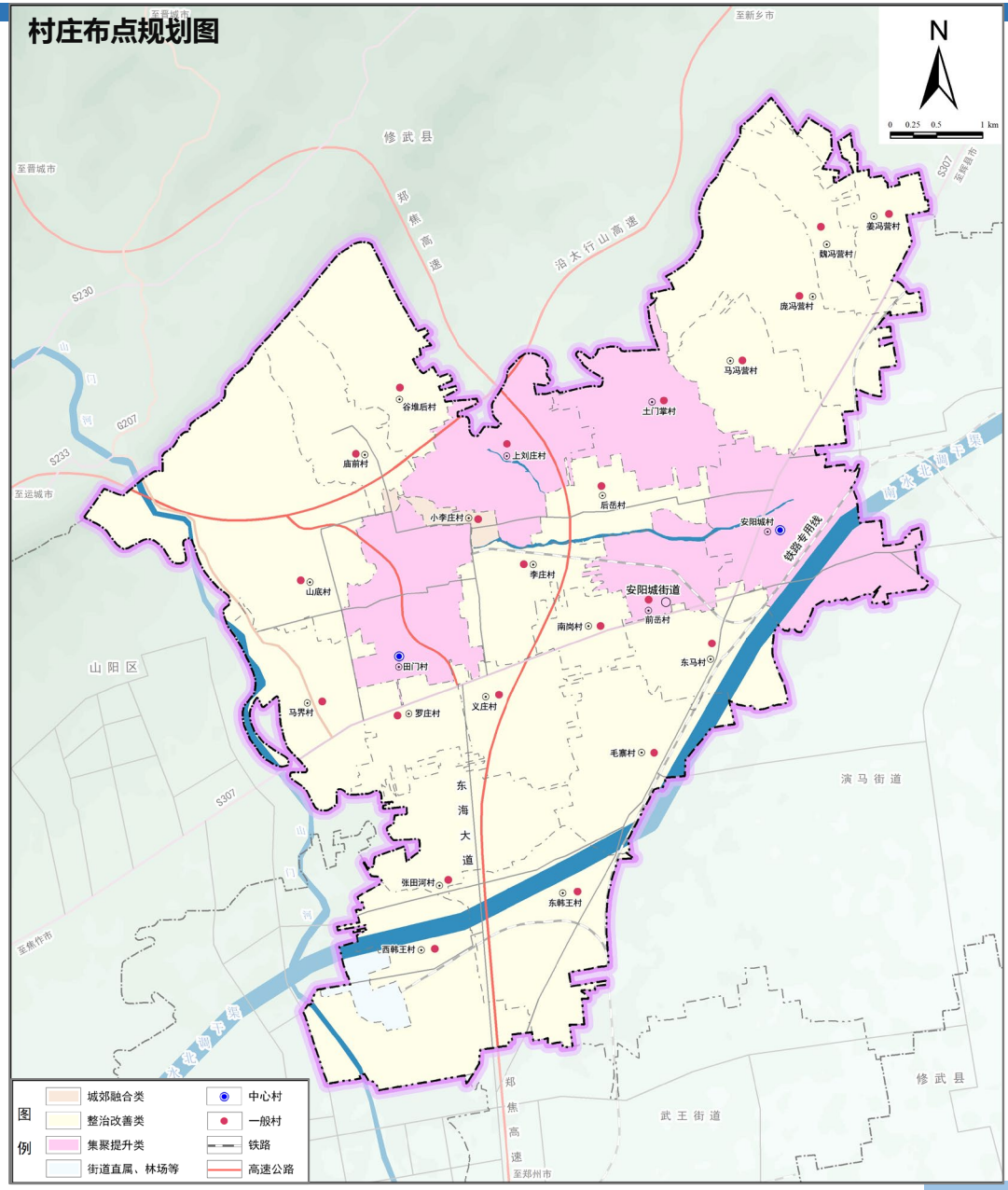

7.景观风貌

划定“四分区、两节点”的景观风貌分区

生态涵养风貌区

落实总体规划要求，注重对北部山区的保护，严格控制区域内建设规模，保护和强化山区原始风貌，突出山水文化的人文内涵，形成北部浅山地区的生态风貌特色。

产业发展风貌区

依托绿色建材产业园区、现代服务业开发区建设，塑造产业风貌片区，增加公共服务设施、绿地开敞空间，凸显整洁有序的产城融合风貌特色。

云台天河风貌区

依托云台天河项目建设，着重打造南水北调沿线特色景观，提升空间品质，延续地方文脉，与休闲旅游功能结合，形成绿色生态的景观风貌片区。

阡陌田园风貌区

协调乡村风貌与城镇风貌的关系，挖掘不同村庄的特点，继承和发扬历史风貌的精华。建筑风貌体现现代宜居和传统特色相结合的特点，住宅以2—3层为主，采用坡屋顶设计，保留农家小院的生活功能。

两节点
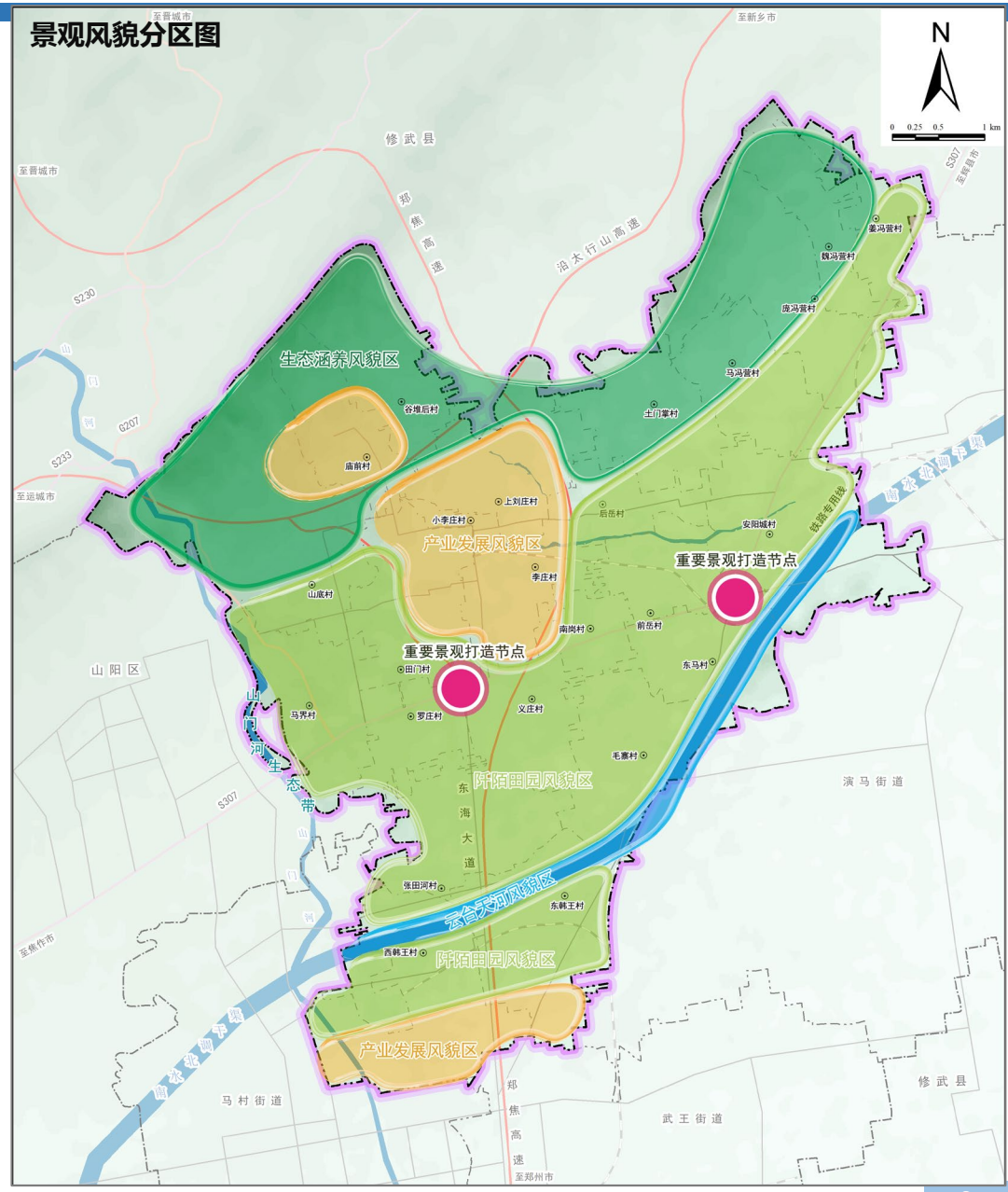
主要指沿太行高速连接线与东海大道交汇处、安阳城十字路口处两个重要景观打造节点，作为安阳城街道人流汇聚处，需突出地域景观风貌特色，打造地标性建筑，形成独具特色的城乡风貌区域。